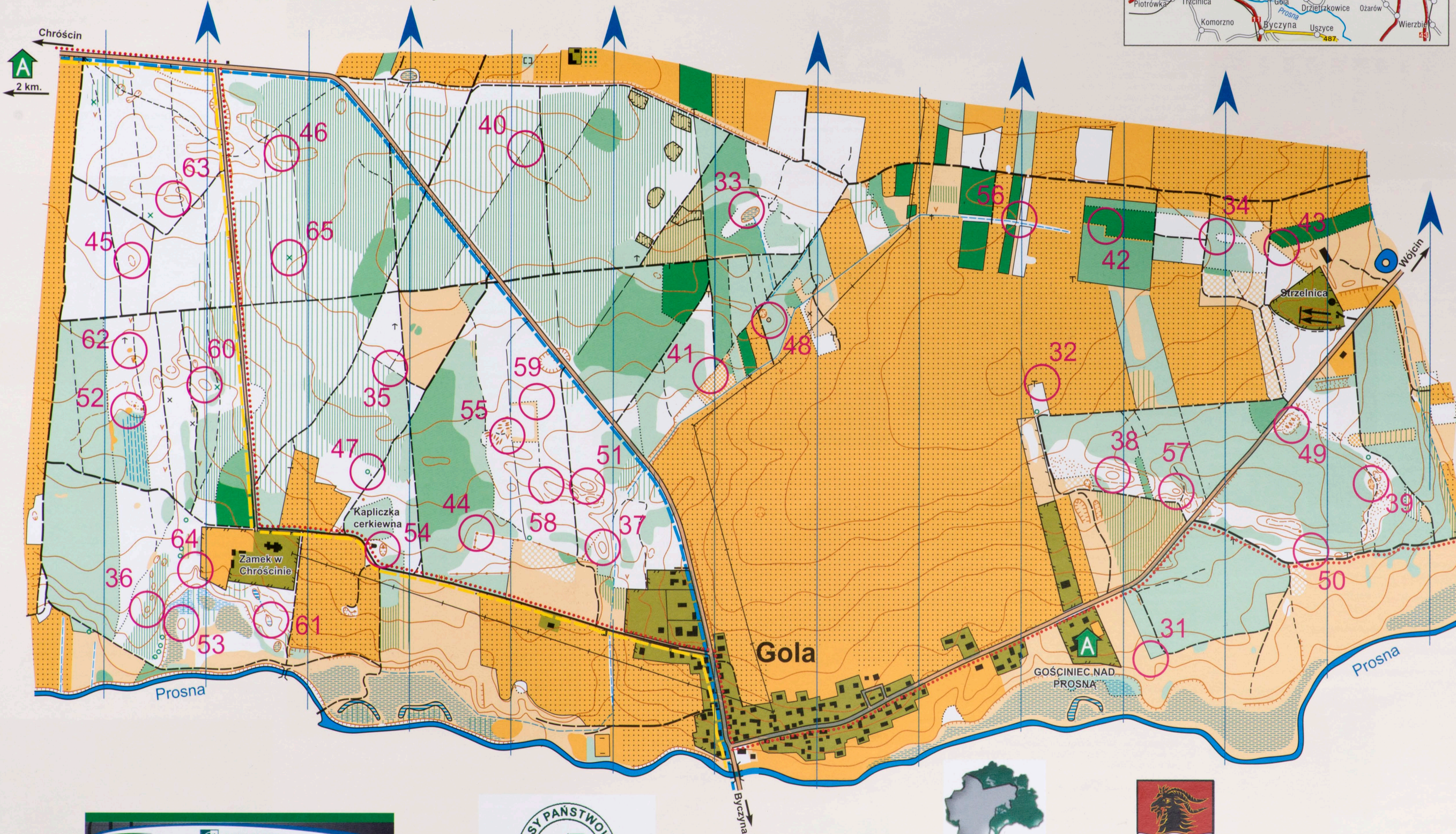
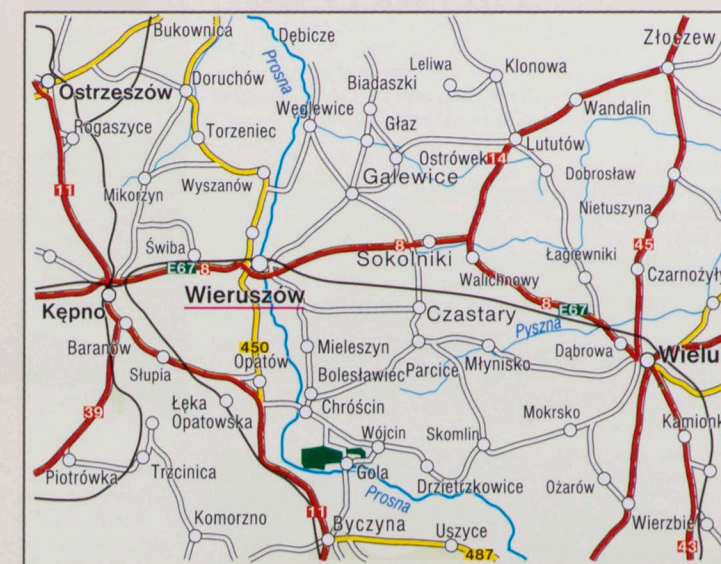


GOLA


Skala 1:10000
warstvice co 2,5 metra

--- szlaki piesze
... szlak rowerowy



Legenda map BnO:

- droga asfaltowa
- droga w budowie
- droga utwardzona, droga leśna
- ścieżka, mała ścieżka
- ścieżka zanikająca, przecinka
- rozwidlenie: wyraźne, niewyraźne
- most (tunel), przepust
- linia kolejowa
- linia elektryczna z słupami
- linia elektryczna główna
- mur: wysoki, niski, zniszczony
- ogrodzenie: wysokie, niskie (do przejścia), zniszczone
- przejście w ogrodzeniu
- rurociąg: do przejścia, nie do przejścia
- budynek, ruina, mała ruina
- teren trwale zamknięty
- teren: prywatny, zabudowany
- las dobrze przebieżny
- utrudniona przebieżność
- mała przebieżność
- bardzo gęsta roślinność
- kierunek sadzenia drzew
- porost: niski, wysoki
- teren otwarty (łąka), półotwarty (nieużytki)
- rzadki las, teren półotwarty z drzewami
- pole uprawne, sad, krzewy uprawne
- wyraźna granica kultur, granica lasu
- samotne drzewo, obiekt roślinny
- pas krzaków, inny obiekt roślinny
- warstwica (główna i pomocnicza)
- skarpa ziemna
- wał ziemny: duży, mały
- rynnica ziemna, suchy rów
- górka, kopiec, wydłużony kopiec
- niecka, mała niecka (płytki dół)
- dół, teren nierówny
- inne formy terenu
- urwisko nie do przejścia, ściana skalna
- skała, grupa kamieni
- kamień, duży kamień, teren kamienisty
- teren piaszczysty, pole skalne
- strzelnica
- paśnik, stanowisko myśliwskie
- słupek, wieża, krzyż, kapliczka
- inny sztuczny obiekt
- zbiorniki wodne: jezioro, oczko wodne
- rzeka nie do przejścia
- rzeka do przejścia, strumień
- ciek wodny okresowy (rów odwadniający)
- wąskie bagno, małe bagno
- bagno nie do przejścia
- bagno, teren podmokły
- kładka
- studnia, źródło, dół z wodą
- inne objekty wodne



Stowarzyszenie
Agroturystyczne
Ziemi
Wieruszowskiej



Powiat
Wieruszowski